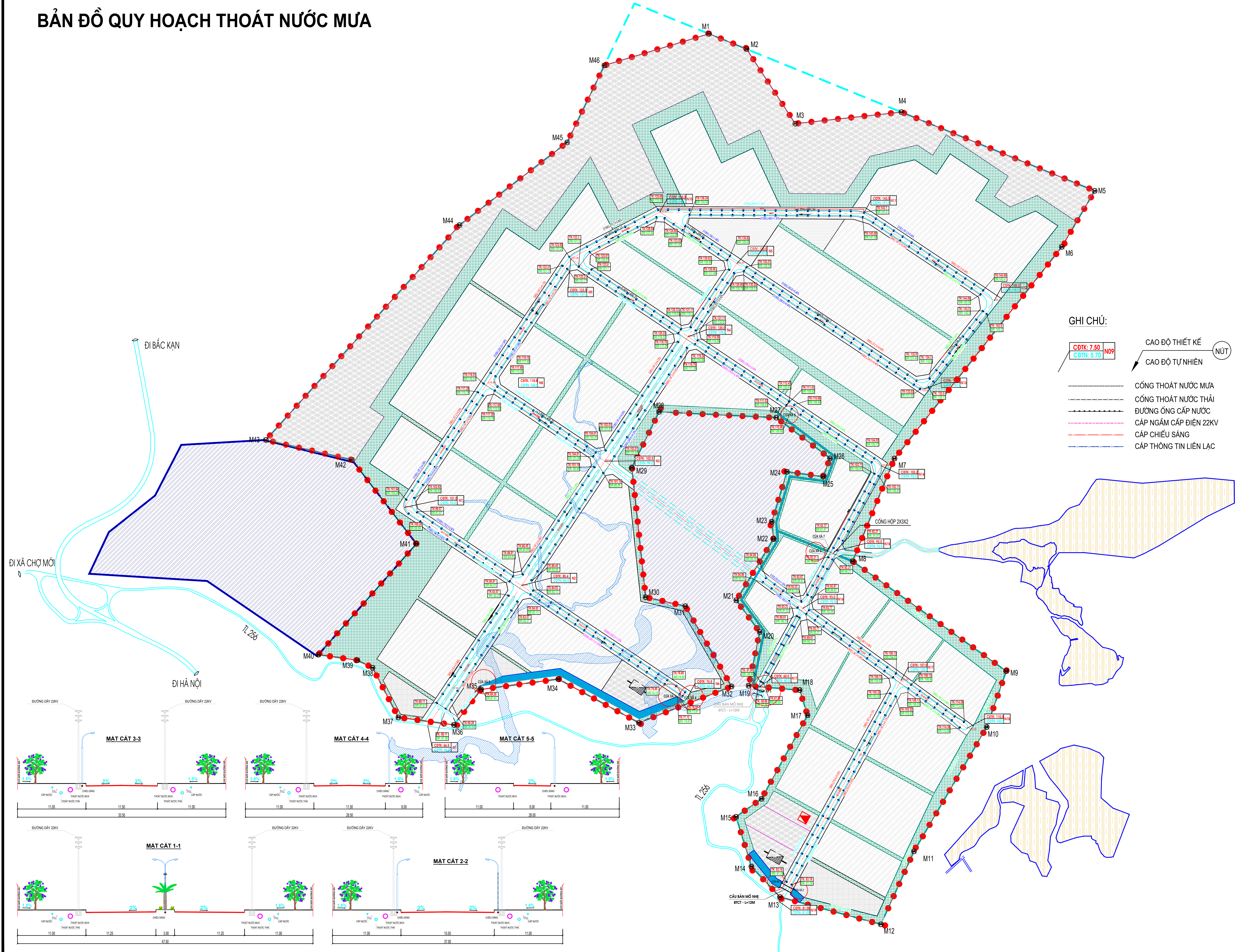
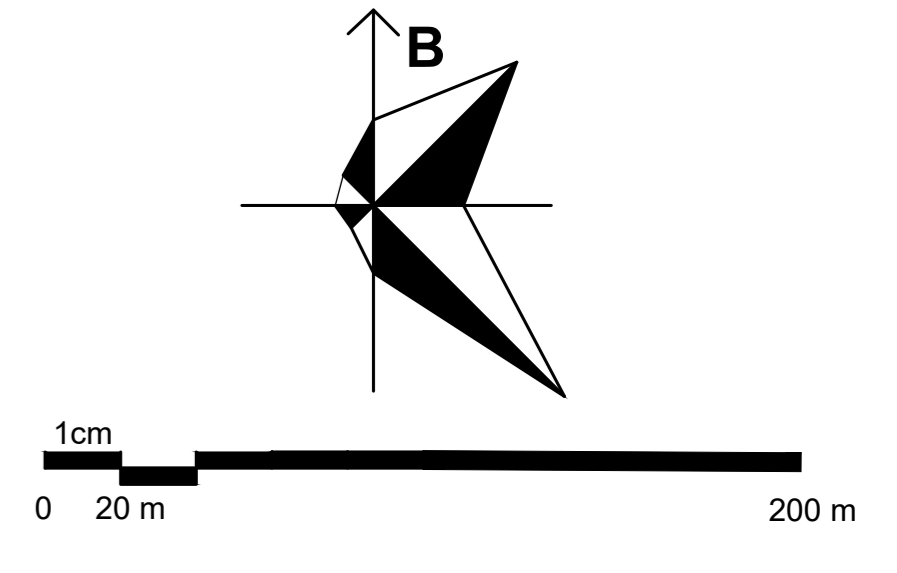


BẢN ĐỒ QUY HOẠCH THOÁT NƯỚC MƯA

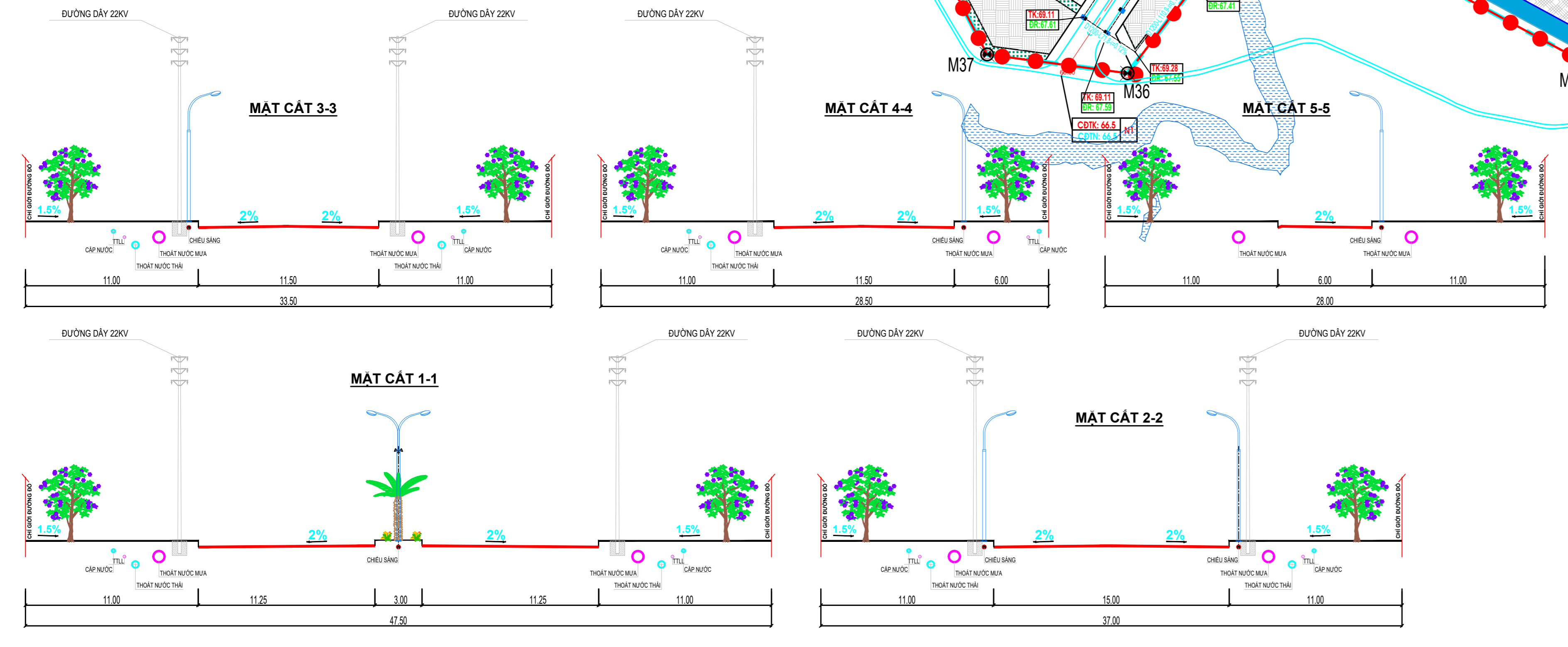


- GHI CHÚ:**
- CDTK: 7.50 N09 CAO ĐỘ THIẾT KẾ
 - CDTN: 5.70 CAO ĐỘ TỰ NHIÊN
 - CỐNG THOÁT NƯỚC MƯA
 - CỐNG THOÁT NƯỚC THẢI
 - ĐƯỜNG ỐNG CẤP NƯỚC
 - CẤP NGẮM CẤP ĐIỆN 22KV
 - CẤP CHIẾU SÁNG
 - CẤP THÔNG TIN LIÊN LẠC

- KÝ HIỆU:**
- ĐẤT TRUNG TÂM DỊCH VỤ CÔNG NGHIỆP
 - ĐẤT CÔNG NGHIỆP
 - ĐẤT LÂM NGHIỆP (DỰ TRỮ PHÁT TRIỂN CÔNG NGHIỆP)
 - ĐẤT AN NINH
 - ĐẤT KINH MƯƠNG
 - ĐẤT ĐẦU MỎ HẠ TẦNG KỸ THUẬT
 - ĐẤT BÀI ĐỒ XE
 - ĐẤT CÂY XANH TẬP TRUNG
 - ĐẤT CÂY XANH CÁCH LY
 - ĐƯỜNG QUY HOẠCH- ĐẤT GIAO THÔNG
 - BÀN GIỚI LẬP QUY HOẠCH
 - BÀN GIỚI KHU CÔNG NGHIỆP CHỢ MỚI 3

- A B C D E**
- A: KÝ HIỆU LỘ ĐẤT
 - B: DIỆN TÍCH LỘ ĐẤT (ha)
 - C: TẦNG CAO TỐI ĐA
 - D: MẬT ĐỘ XÂY DỰNG TỐI ĐA (%)
 - E: HỆ SỐ SỬ DỤNG ĐẤT TỐI ĐA
- A TRẠM BIẾN ÁP 110 KVA
 - B TRẠM XỬ LÝ NƯỚC THẢI
 - C TRẠM BTS - VIỄN THÔNG
 - D TRẠM CẤP XĂNG DẦU

ĐI BẮC KẠN
ĐI XÃ CHỢ MỚI
ĐI HÀ NỘI



CƠ QUAN PHÊ DUYỆT
ỦY BAN NHÂN DÂN TỈNH THÁI NGUYÊN

KÈM THEO QUYẾT ĐỊNH SỐ: /QĐUBND NGÀY: THÁNG: NĂM 2025

CƠ QUAN THẨM ĐỊNH
SỞ XÂY DỰNG TỈNH THÁI NGUYÊN

KÈM THEO BÁO CÁO THẨM ĐỊNH SỐ: /BCTĐ SXD NGÀY: THÁNG: NĂM 2025

CHỦ ĐẦU TƯ
BAN QUẢN LÝ CÁC KHU CÔNG NGHIỆP THÁI NGUYÊN

KÈM THEO TỜ TRÌNH SỐ: /TTR-BQL NGÀY: THÁNG: NĂM 2025

CÔNG TRÌNH - ĐỊA ĐIỂM:
QUY HOẠCH PHÂN KHU TỶ LỆ 1/2000 KHU CÔNG NGHIỆP CHỢ MỚI 3
ĐỊA ĐIỂM: XÃ CHỢ MỚI, TỈNH THÁI NGUYÊN

TÊN BẢN VẼ
BẢN ĐỒ QUY HOẠCH THOÁT NƯỚC MƯA

BẢN VẼ: QH-09	GHÉP: 1A0	TỶ LỆ: 1/2000	THÁNG 11/2025
THỂ HIỆN	HOÀNG ANH		
CHỦ TRÌ THIẾT KẾ	BUI ANH DƯƠNG		
CHỦ NHIỆM	ĐẶNG VIỆT THUY		
TRƯỞNG PHÒNG	NGUYỄN NGỌC PHƯƠNG		
QUẢN LÝ KỸ THUẬT	ĐẶNG VĂN LONG		

GIÁM ĐỐC ĐƠN VỊ TƯ VẤN

ĐÀO NGỌC ANH

ACJSC CÔNG TY CP TƯ VẤN ĐẦU TƯ VÀ XD Á CHÂU
ĐỊA CHỈ SỐ 74 NÚT 219 ĐƯỜNG HỒNG VƯƠNG, PHƯỜNG NGỒNG TRÙNG, TỈNH PHỐ THO